

**Projekt**

z dnia .....

**UCHWAŁA NR .....  
RADY GMINY PAWŁOWICE**

z dnia 26 maja 2026 r.

**w sprawie zmiany Uchwały Nr XXI/201/2026 Rady Gminy Pawłowice z dnia 31 marca 2026 r. w sprawie zaliczenia dróg do kategorii dróg gminnych**

Na podstawie art. 18 ust. 2 pkt 15, art. 40 i 41 ust. 1 ustawy z 8 marca z 1990 r. o samorządzie gminnym (Dz. U. z 2025 r. poz. 1153) oraz art. 7 ust. 1, 2, 3 ustawy z dnia 21.03.1985 r. o drogach publicznych (tekst jednolity Dz. U. z 2025r. poz. 889) oraz po uzyskaniu pozytywnej opinii Komisji Gospodarki i Mienia Komunalnego

**Rada Gminy Pawłowice  
uchwała**

**§ 1.** Zmienić w części Uchwałę Nr XXI/201/2026 Rady Gminy Pawłowice z dnia 31 marca 2026 r. w sprawie zaliczenia dróg do kategorii dróg gminnych poprzez dodanie § 2, który otrzymuje brzmienie: „Przebieg dróg gminnych, o których mowa w § 1 ust. 1 określają mapy stanowiące załączniki nr 2 – 7 do niniejszej uchwały.”

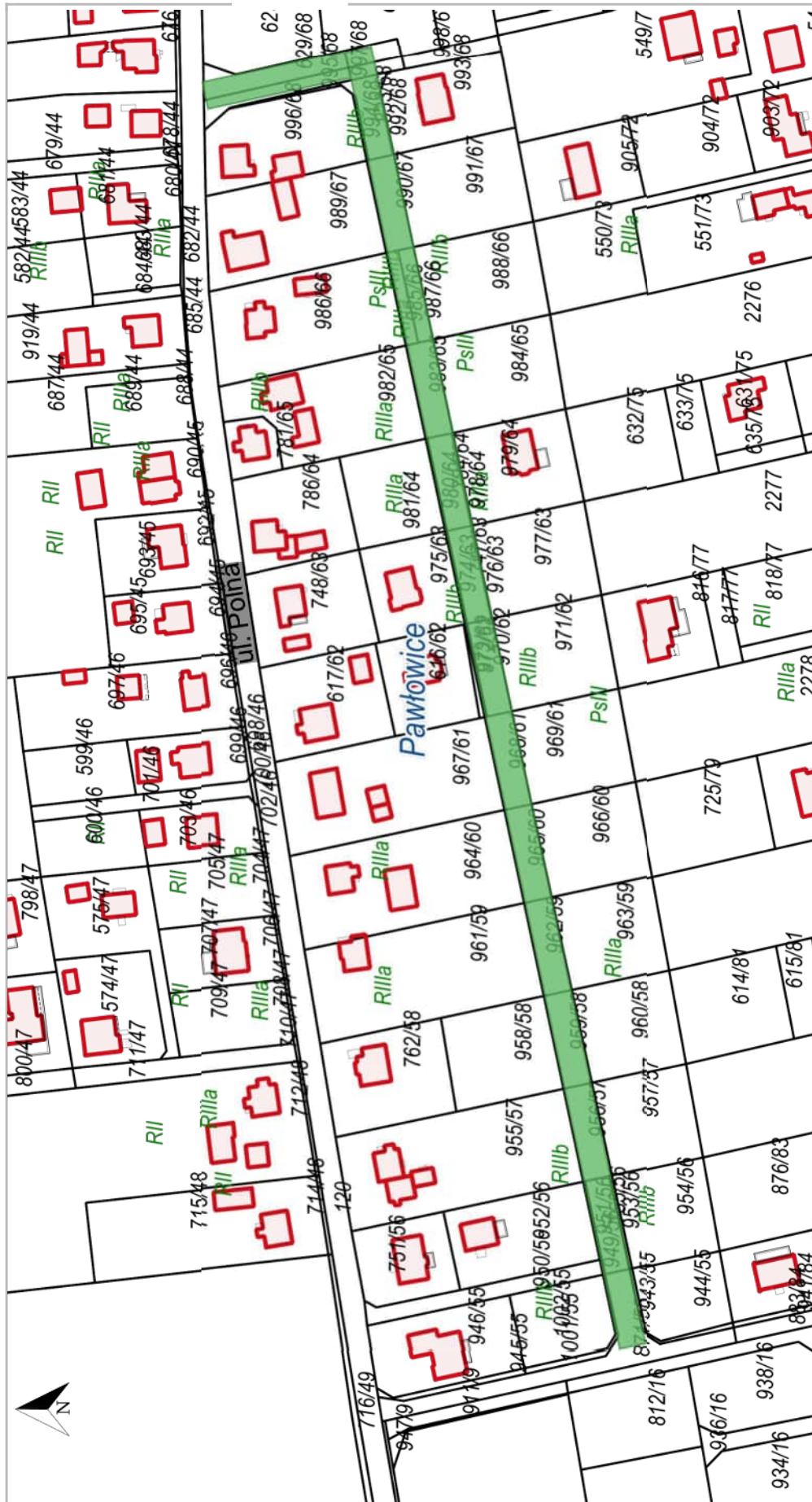
**§ 2.** Załączniki nr 2 – 7 do Uchwały Nr XXI/201/2026 Rady Gminy Pawłowice z dnia 31 marca 2026 r. w sprawie zaliczenia dróg do kategorii dróg gminnych stanowią załączniki do niniejszej uchwały.

**§ 3.** Wykonanie uchwały powierza się Wójtowi Gminy Pawłowice.

**§ 4.** Uchwała wchodzi w życie po upływie 14 dni od dnia ogłoszenia w Dzienniku Urzędowym Województwa Śląskiego.




Przewodnicząca Rady

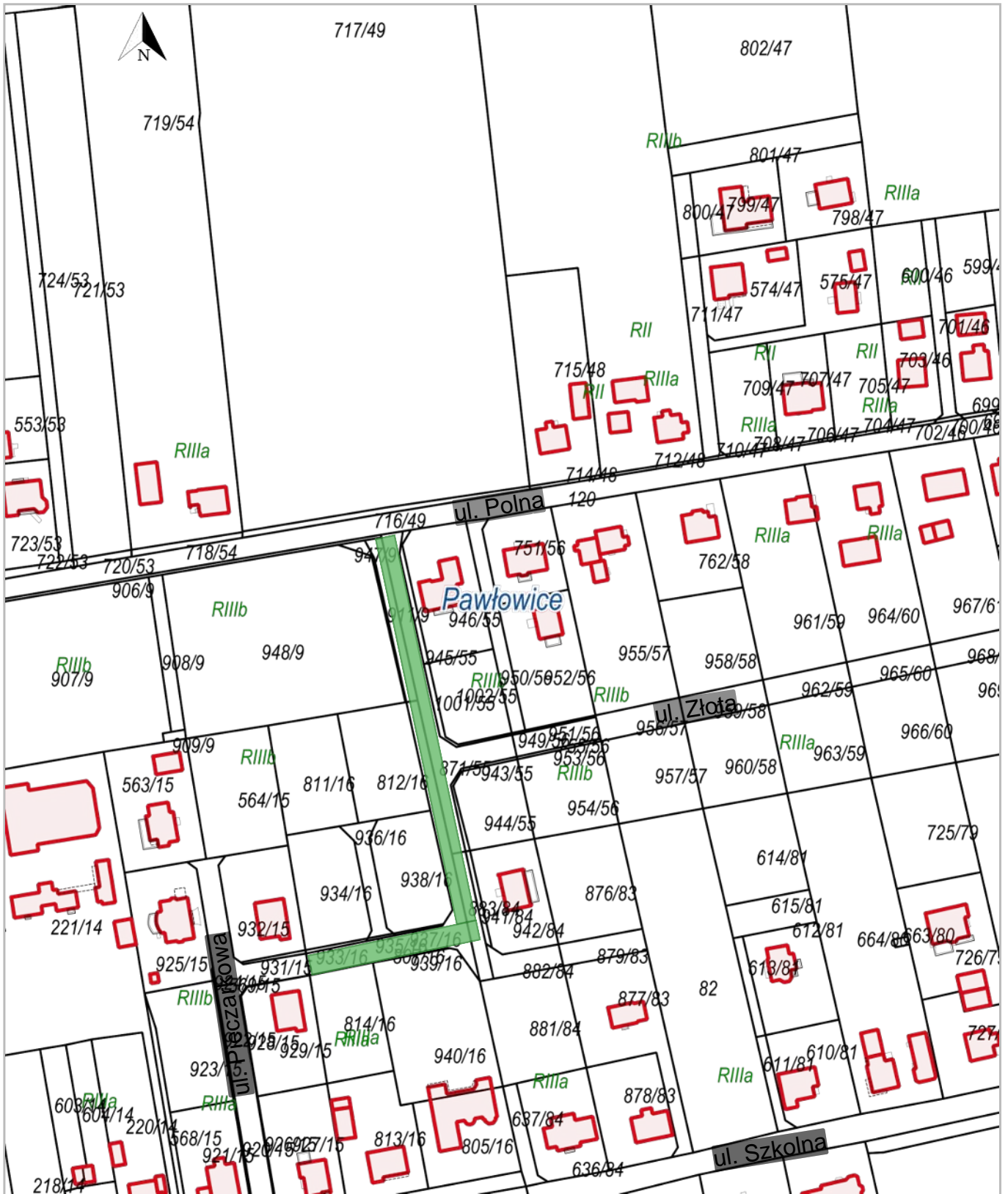
**Bogusława Pietrek**



Mapa z przebiegiem drogi gminnej ul. Złotej w Pawłowicach

Skala 1 : 2 000

- Legenda:
-  przebieg drogi gminnej ul. Złotej w Pawłowicach
  -  granice działek administracyjnych
  -  istniejące obiekty budowlane

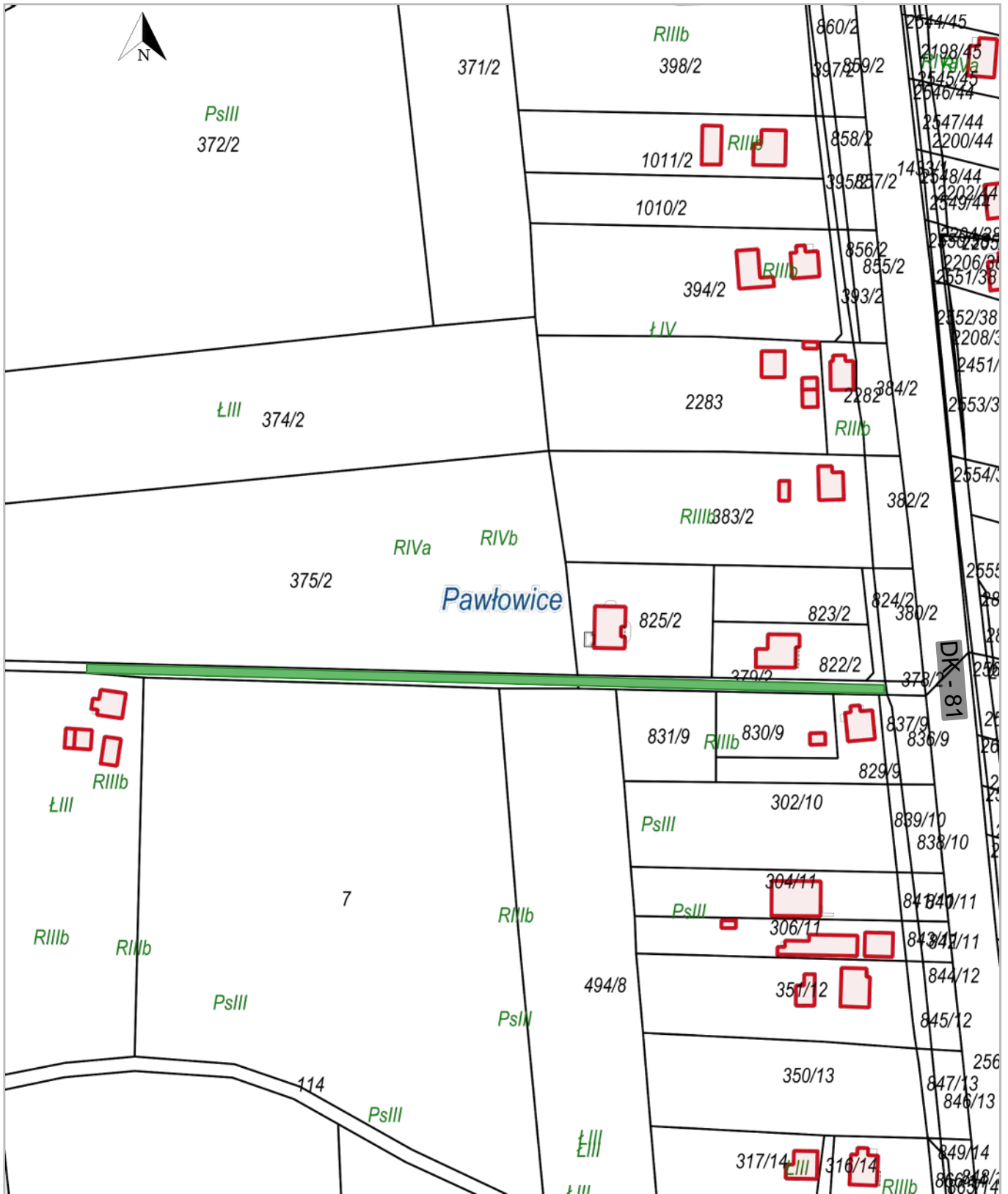


Mapa z przebiegiem drogi gminnej ul. Pieczarkowej w Pawłowicach

Legenda:




- przebieg drogi gminnej ul. Pieczarkowej w Pawłowicach
- granice działek administracyjnych
- istniejące obiekty budowlane

Skala 1 : 2 000

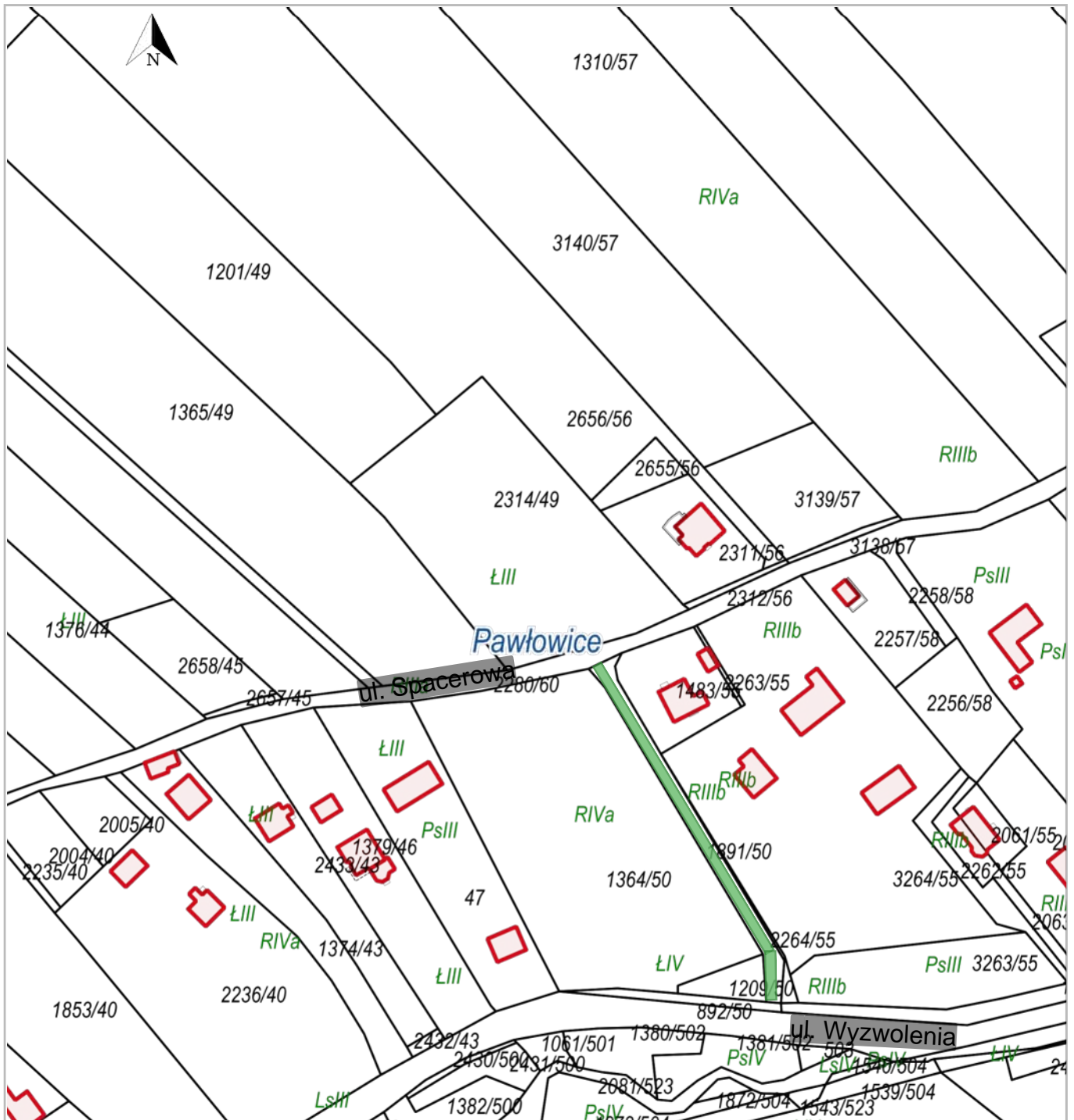


Mapa z przebiegiem drogi gminnej ul. Dobrej w Pawłowicach

Legenda:




-  przebieg drogi gminnej ul. Dobrej w Pawłowicach
-  granice działek administracyjnych
-  istniejące obiekty budowlane

Skala 1 : 2 000

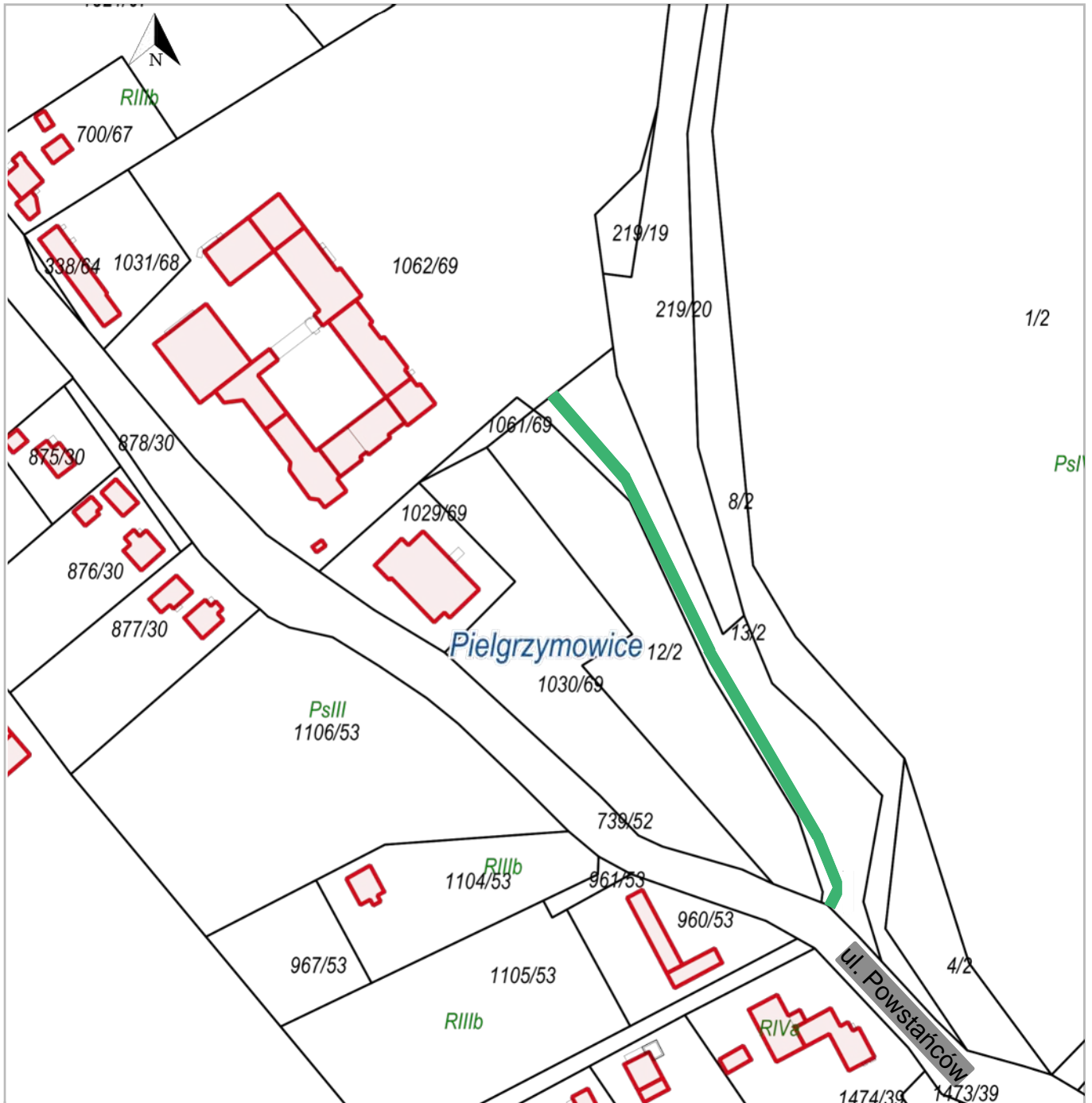


Mapa z przebiegiem drogi gminnej stanowiącej łącznik  
ul. Wyzwolenia z ul. Spacerową w Pawłowicach

Legenda:




-  przebieg drogi gminnej stanowiącej łącznik ul. Wyzwolenia z ul. Spacerową w Pawłowicach
-  granice działek administracyjnych
-  istniejące obiekty budowlane

Skala 1 : 2 000



Mapa z przebiegiem drogi gminnej stanowiącej  
dojazd do Szkoły Podstawowej w Pielgrzymowicach

Legenda:

-  przebieg drogi gminnej stanowiącej dojazd do Szkoły Podstawowej w Pielgrzymowicach
-  granice działek administracyjnych
-  istniejące obiekty budowlane

Skala 1 : 2 000



### **Uzasadnienie**

W związku z wydaniem przez Wojewodę Śląskiego rozstrzygnięcia nadzorczego Nr NP.4131.1.304.2026 z dnia 30 kwietnia 2026 r., stwierdzającego nieważność części uchwały Nr XXI/201/2026 Rady Gminy Pawłowice z dnia 31 marca 2026 r. w sprawie zaliczenia dróg do kategorii dróg gminnych, konieczne jest dokonanie zmiany przedmiotowej uchwały.

Zmiana polega na nadaniu nowego brzmienia § 2 uchwały oraz treści załączników 2-7 do uchwały. Podjęcie niniejszej uchwały ma na celu usunięcie wskazanych przez organ nadzoru nieprawidłowości oraz zapewnienie zgodności aktu prawa miejscowego z zasadami techniki prawodawczej.

Wobec powyższego podjęcie uchwały jest zasadne.